




Die Route können Sie auch mit Komoot fahren. Einfach QR Code scannen und Smartphone als Navigationsgerät nutzen.



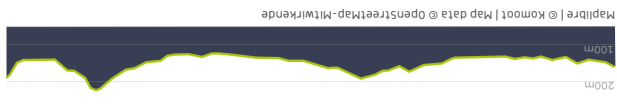
Die Route kann auch in entgegengesetzter Richtung gefahren werden.

Vom Bahnhof Bad Salzhausen geht es hinunter in den historischen Kurpark. Hier können Sie am Gradierwerk noch einmal tief Luft holen und an der Trinkkurhalle vom köstlichen Heilwasser kosten, bevor es über die historische Altstadt Niddas weiter auf den Niddaradweg geht. In Ranstadt dürfen Sie sich im Kneipp-Wassertröbchen im Storchengang üben, bevor über Dauernheim in Richtung Staden weitergeradelt wird. Hier, im „Klein Venedig“ empfängt Sie am Säuerbrunnen eine entspannende unter schattigen Bäumen zur kurzen Rast. Immer flussabwärts geht es schließlich Richtung Zielort in Bad Vilbel, die Kneipp-Anlage im Kurpark.

BAD SALZHAUSEN → BAD VILBEL (50,3 KM)



Diese Route können Sie auch mit Komoot fahren. Einfach QR Code scannen und Smartphone als Navigationsgerät nutzen.



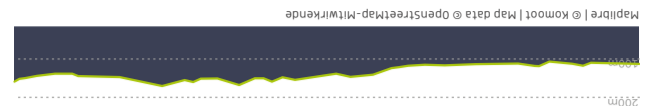
Die Route kann auch in entgegengesetzter Richtung gefahren werden.

Vom Bahnhof Bad Nauheim aus radeln Sie vorbei an einer Vielfalt von Kneipp-Angeboten der Kurstadt. Nach dem Passieren des Südparks geht es weiter zur Schwahelimer Löwenquelle, wo Sie am Trinkbrunnen die Wasserflaschen frisch auffüllen und im Heilwasser-Tröbchen den Füßen eine kleine Abkühlung verschaffen können. Der Weg führt dann weiter über Wisselheim und Södel zum Wölfersheimer See, wo ein leichtes Training in der Callisthenics-Anlage möglich ist. Durch den idyllischen Eichelwald geht es etwas bergan und wieder hinab bis zum Etappenziel Bad Salzhausen, wo Sie der schönen Kurpark und vielfältige Kneipp-Angebote fürs tüchtige Radeln belohnen.

BAD SALZHAUSEN (32,4 KM) → BAD NAUHEIM



Diese Route können Sie auch mit Komoot fahren. Einfach QR Code scannen und Smartphone als Navigationsgerät nutzen.



Die Route kann auch in entgegengesetzter Richtung gefahren werden.

Vom Bahnhof Bad Vilbel aus können Sie an dem Trinkbrunnen der ersten Station Ihre Wasserflaschen auffüllen, bevor Sie im Kurpark zur großen Kneipp-Anlage mit Wassertröbchen, Kräutergarten, Barfußpfad und einem Arm-erschwimmbad in Ockstadt lockt im Sommer mit einer angenehmen Abkühlung. Falls Sie Lust auf eine kleine Trainingseinheit haben, können Sie diese unterwegs an der Callisthenics-Anlage Seewiese in Friedberg einlegen. Ziel der Etappe ist Bad Nauheim.

BAD NAUHEIM (32,1 KM) → BAD VILBEL



KNEIPP RADROUTEN IN DER WETTERAU

Bad Nauheim, Bad Salzhausen und Bad Vilbel - drei traditionsreiche Badeorte - bilden vor den Toren Frankfurts das Kneipp Bäder 3Eck Wetterau. Ganz im Sinne von Sebastian Kneipp lädt die Region dazu ein, alles, was guttut, ganzheitlich und aktiv zu erleben. Die drei Orte verbindet eine attraktive Rundroute von insgesamt 115 Km Länge. Als Einstieg empfiehlt sich der jeweilige Bahnhof.

Die Route lässt sich bequem in drei Etappen auf vorhandenen Radwegen fahren. Entlang der Strecke laden zahlreiche Kneipp-Highlights ein, die wohltuende Wirkung der Natur zu erspüren. Sie können sie sowohl mit dem klassischen „Bio“-Bike als auch mit dem E-Bike bequem erfahren. Natürlich darf das Rad auch mal geschoben werden, wenn eine Steigung doch einmal zu herausfordernd sein sollte. Denn es kommt nicht auf die Geschwindigkeit an, sondern auf das Genießen und Erleben.

Wie wäre es mit einem Kurzurlaub rund um die einzelnen Etappen? Ideen und Anregungen erhalten Sie unter tourismus.wetterau.de

KNEIPP IN DER WETTERAU



Sie möchten gerne noch mehr Kneipp-Highlights in der Wetterau entdecken? In Büdingen, Butzbach oder Ortenberg? Dann schauen Sie doch einfach mal vorbei auf: www.kneippbaeder3eckwetterau.de Hier finden Sie alle Kneipp-Stationen rund um die fünf Kneipp-Elemente WASSER, BEWEGUNG, BALANCE, ERNÄHRUNG, HEILPFLANZEN. Von Wassertretbecken Thermal-, Natur- und Solebädern über Kur- und Bewegungsparks und Barfußpfade bis hin zu Trinkkuranlagen, Kräutergärten sowie Salinen- und Soleanlagen.



Impressum | Herausgeber: Wetteraukreis | Der Kreisausschuss | Fachbereich Regionalentwicklung und Umwelt | Europaplatz | 61169 Friedberg | Tel.: +49 6031 83 41 01 | wetteraukreis.de | Kneipp® = Eingetragene Marke der Kneipp GmbH | www.kneippbaeder3eckwetterau.de | Fotos: Gerti Kuhl

5/2025

**KNEIPP
BÄDER 3ECK
WETTERAU
RADROUTEN**



Die Route ist mit Logos im Radwegenetz des Wetteraukreises markiert und kennzeichnet die überregionale Verbindung zwischen den Badeorten. Die in der Karte dargestellte Routenvariante unterscheidet sich leicht. Sie ist so gewählt, dass sie unmittelbar an die Erlebnispunkte heranführt.



Sie können sie komplett mit komoot fahren. Einfach den QR Code auf Ihr Smartphone scannen und als Navigationsgerät nutzen.



Entlang der Route lassen sich die 5 Elemente des ganzheitlichen Naturheilverfahrens nach Sebastian Kneipp entdecken



	Wasser	Bewegung	Balance	Ernährung	Heilpflanzen
01 Trinkbrunnen an der Parkstraße				●	
02 Kneipp-Anlage mit Wassertretbecken, Armbecken, Hochbeet und Barfußpfad im Kurpark	●	●			●
03 Duftrassenbank am Dottenfelderhof			●		
04 Rapp's Natur-Erlebnis-Garten mit Barfußpfad und Kräutergarten		●			●
05 Quellwasserschwimmbad Ockstadt	●				
06 Calisthenics-Anlage Seewiese		●			
07 Südpark mit Gradierwerk, Fitnessanlage und Therapiepfad		●	●		
08 Trinkkuranlage im Jugendstil				●	
09 Sprudelhof - Kuranlage im Jugendstil Sprudelhof Therme	●				
10 Heilwald Bad Nauheim - erster zertifizierter Heilwald Hessens. Waldbaden und Waldtherapie		●	●		
11 Inhalatorium am Gradierbau Arm-, Wassertretbecken	●		●		
12 Gesundheitsgarten mit Gradierbau, Wassertretbecken, Armbecken, Kräuterbeeten, Strandkörben und Fitnessparcours	●	●	●	●	●
13 Schwalheimer Löwenquelle mit Trinkbrunnen und Wassertretbecken	●			●	
14 Calisthenics-Anlage am Wölfersheimer See		●			
15 Historischer Kurpark mit Gradierwerk		●	●		
16 Trinkkurhalle, Tretbecken und Salzpflanzenpfad	●			●	●
17 Wassertretanlage mit Kräutergarten und Barfußpfad	●	●			●
18 Sauerbrunnen und Entspannungsliege in Staden			●	●	